








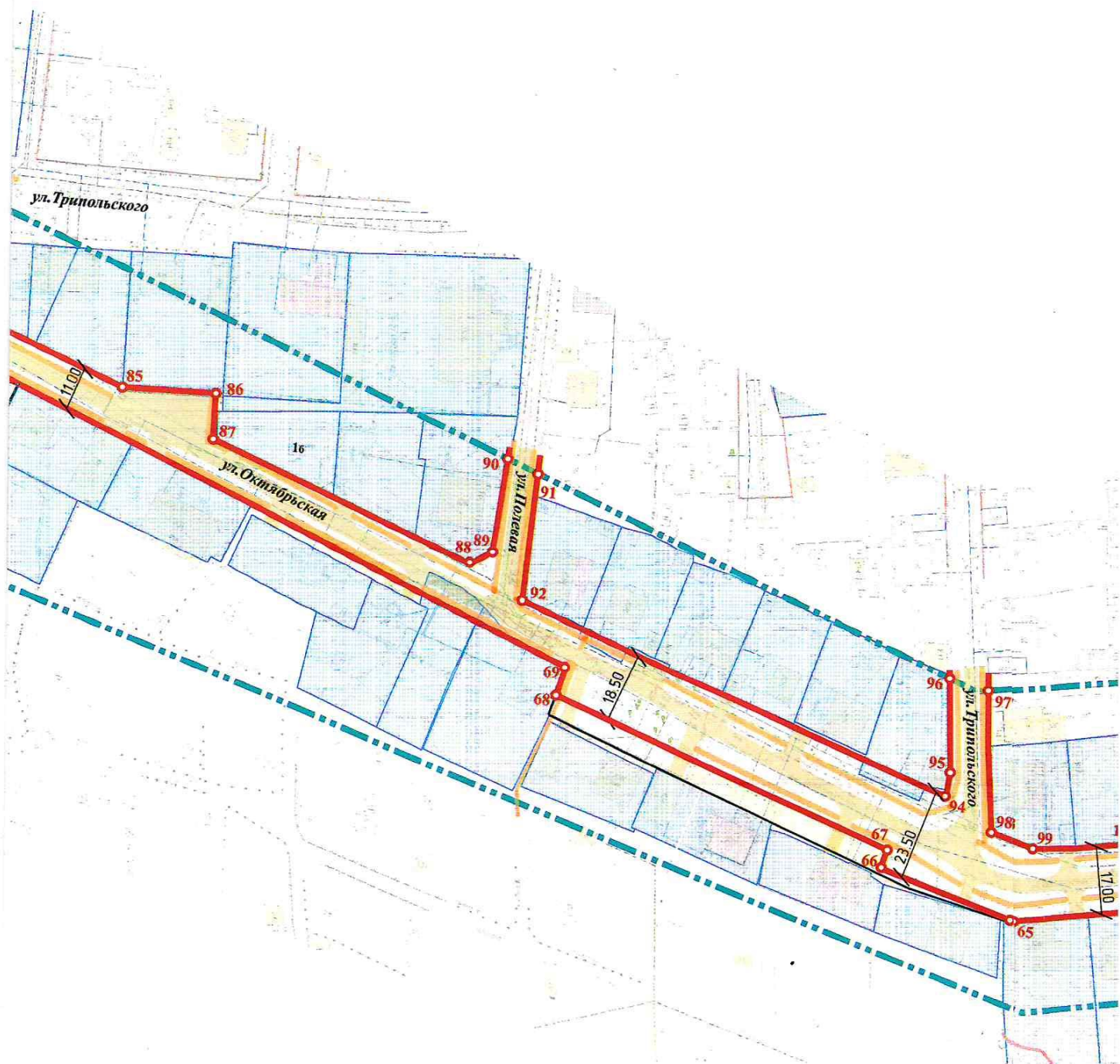


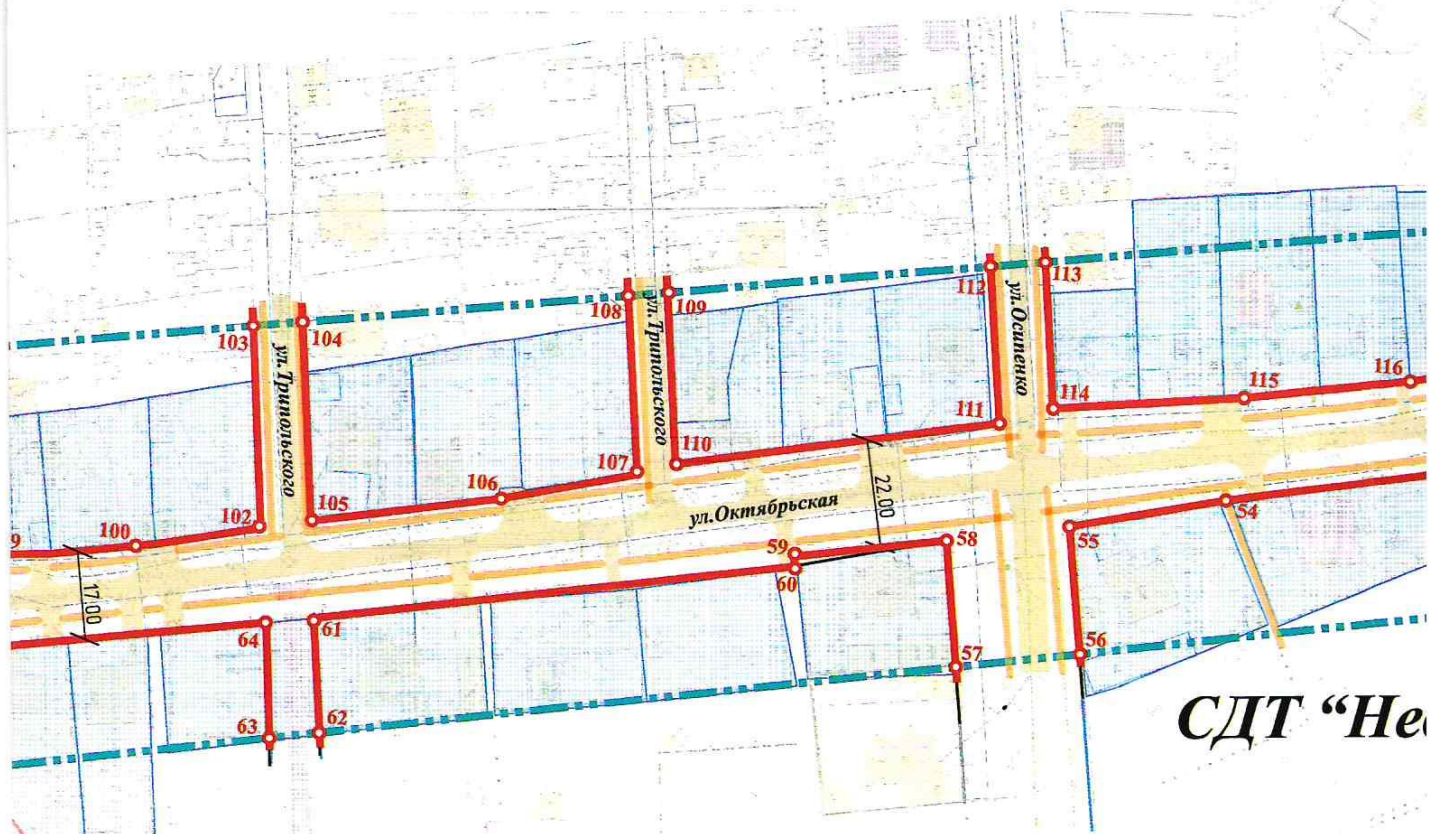
СДТ "Ручеёк"

СДТ "Восточный"

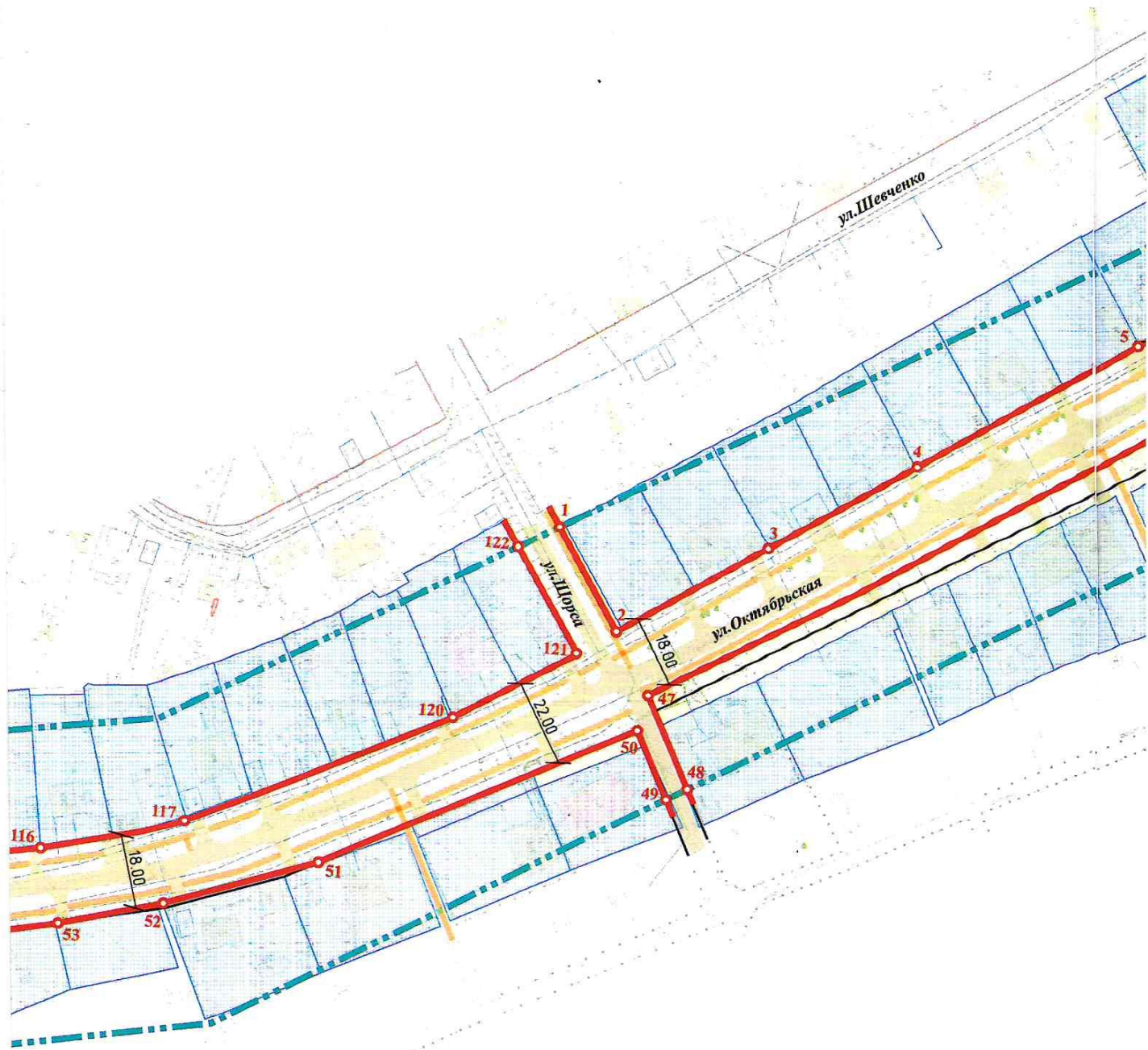
УСЛОВНЫЕ ОБОЗНАЧЕНИЯ

-  - Граница проекта планировки территории
-  - Кадастровый номер учётного земельного участка
-  - Граница земельного участка, стоящего на кадастровом учёте
-  - Утверждённая "Красная" линия Постановлением главы администрации ГО г. Октябрьский от 06.02.2008г. №226
-  - Утверждаемая "Красная" линия
-  - Поворотная точка
-  - Земельный участок, не стоящий на кадастровом учёте
-  - Тротуар пешеходная, дорожка.
-  - Проезжая часть, дорога местного значения.



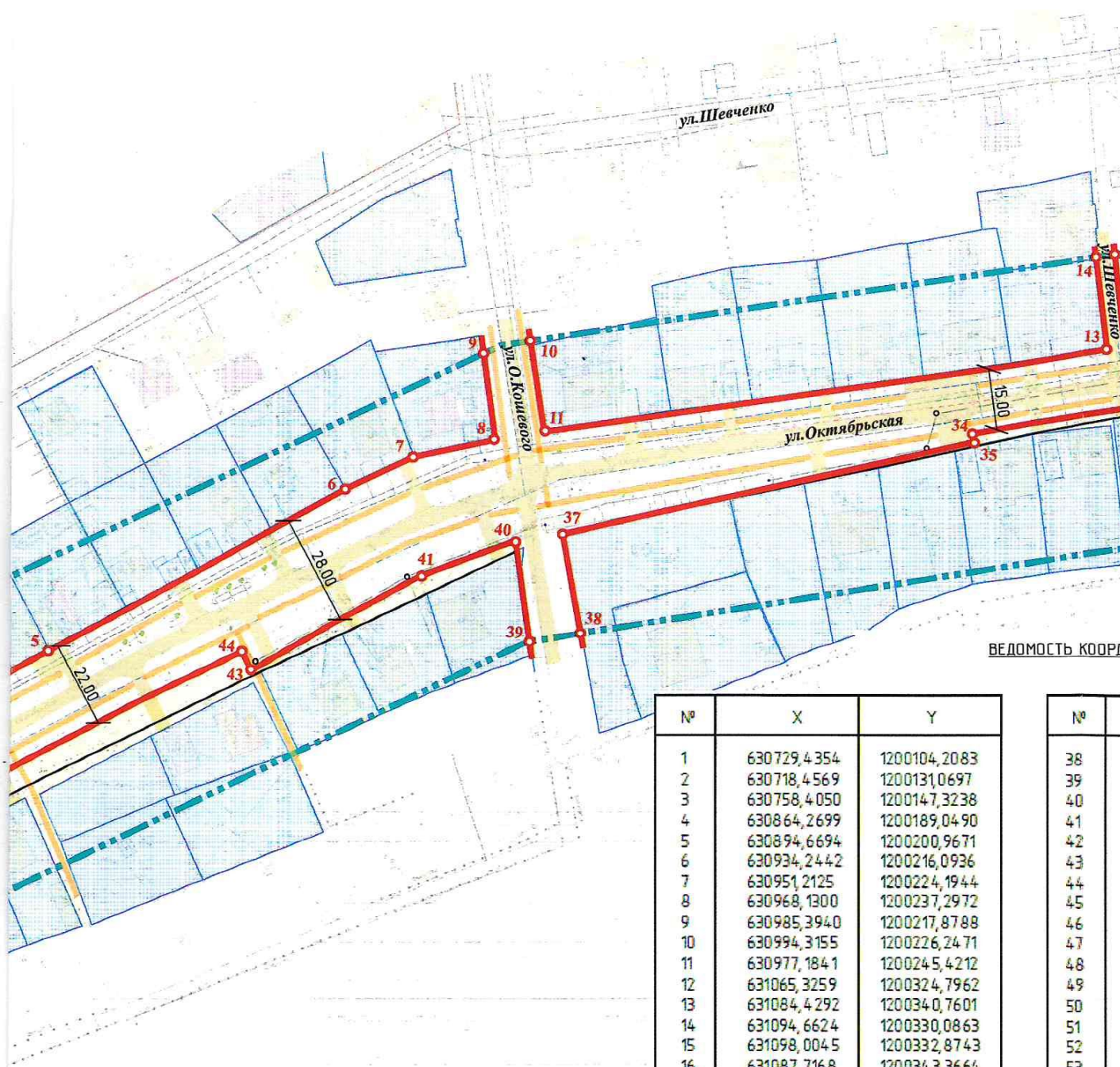


СДТ "Не"



Нефтяник”

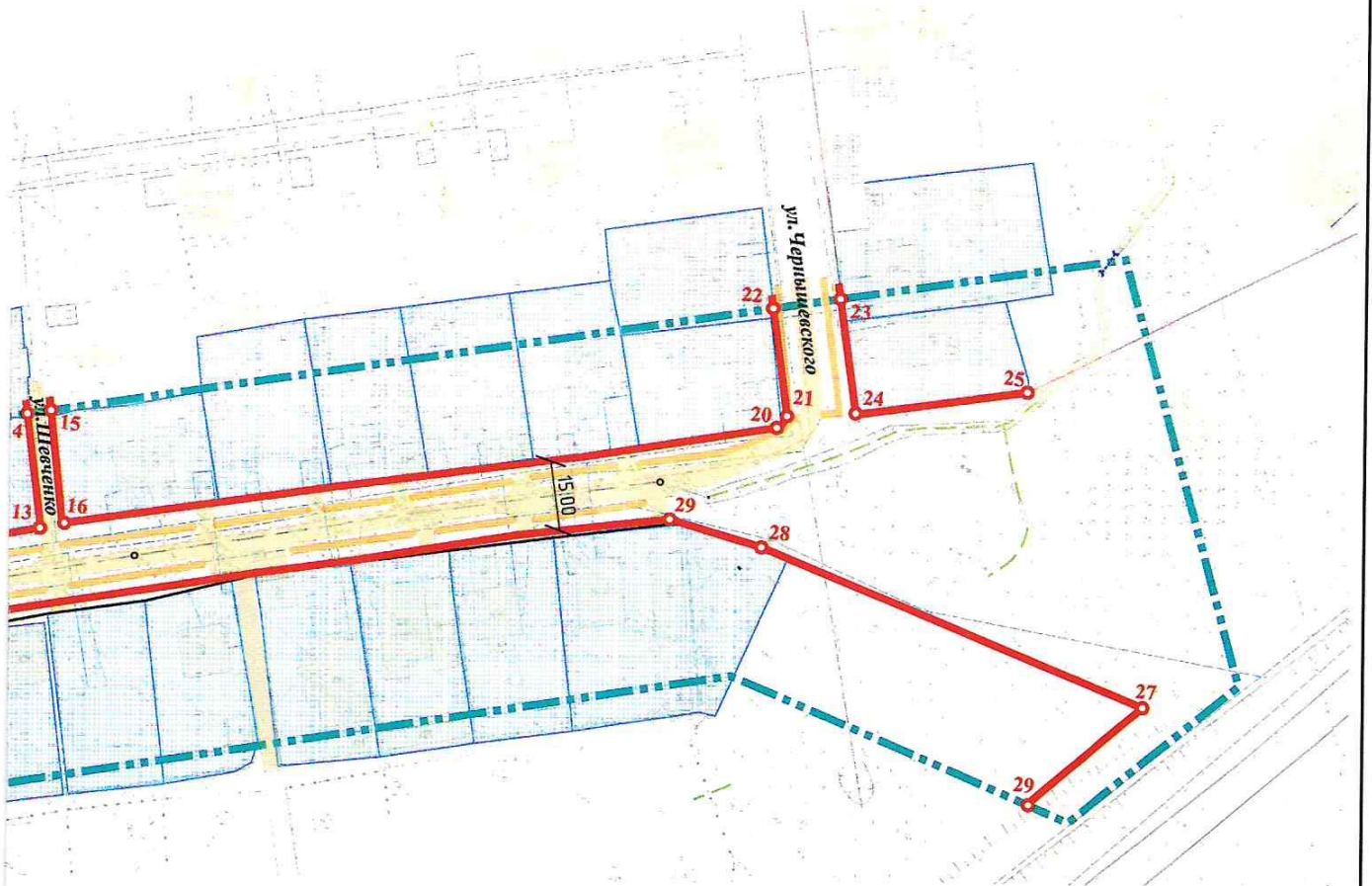
Примечание:
 1. Чертеж “Красных” линий разработан на 1 топол
 в 2018г. в соответствии с Правилами землепо
 нормами градостроительного проектирования и 1
 городского округа город Октябрьский Республнк



ВЕДОМОСТЬ КООРД

№	X	Y	№
1	630729,4354	1200104,2083	38
2	630718,4569	1200131,0697	39
3	630758,4050	1200147,3238	40
4	630864,2699	1200189,0490	41
5	630894,6694	1200200,9671	42
6	630934,2442	1200216,0936	43
7	630951,2125	1200224,1944	44
8	630968,1300	1200237,2972	45
9	630985,3940	1200217,8788	46
10	630994,3155	1200226,2471	47
11	630977,1841	1200245,4212	48
12	631065,3259	1200324,7962	49
13	631084,4292	1200340,7601	50
14	631094,6624	1200330,0863	51
15	631098,0045	1200332,8743	52
16	631087,7168	1200343,3664	53
17	631128,6778	1200379,9737	54
18	631152,0810	1200401,6658	55
19	631168,1929	1200416,4983	56
20	631196,6021	1200440,9979	57
21	631199,1077	1200440,9190	58
22	631215,6047	1200422,8720	59
23	631222,6382	1200435,2796	60
24	631208,4200	1200451,1500	61
25	631234,4746	1200474,7469	62
26	631185,4007	1200531,0242	63
27	631201,0186	1200533,5555	64
28	631175,6897	1200453,4815	65
29	631168,0395	1200436,4544	66
30	631157,9519	1200426,3964	67
31	631144,3188	1200413,8532	68
32	631105,2711	1200379,7338	69
33	631057,3143	1200337,5111	70
34	631046,1545	1200328,1519	71
35	631044,8513	1200329,7394	72
36	630994,1698	1200291,6394	73

1 топографической съёмке, выданной МБУ "УАиГ" г.Октябрьского
землепользования и застройки ГО г.Октябрьский, Республиканскими
законными актами и местными нормативами градостроительного проектирования
республики Башкортостан.



КООРДИНАТ ПОВОРОТНЫХ ТОЧЕК "КРАСНЫХ" ЛИНИЙ, УТВЕРЖДАЕМЫХ ПРОЕКТОМ ПЛАНИРОВКИ ТЕРРИТОРИИ, ПО УЛ.ОКтябрьской
В СИСТЕМЕ КООРДИНАТ МСК-02

X	Y
630943,0143	1200286,3319
630931,7924	1200279,7304
630951,8522	1200257,3778
630929,3157	1200244,4349
630906,9757	1200235,6504
630884,0636	1200227,2390
630886,1487	1200222,4884
630859,3507	1200210,3215
630764,7997	1200171,5107
630711,6303	1200147,2480
630695,1393	1200178,3346
630690,4952	1200174,1644
630703,3860	1200151,1428
630629,1012	1200111,8700
630595,4793	1200087,6547
630574,5029	1200070,2222
630544,0968	1200004,1691
630520,6446	1200021,2787
630493,1621	1200004,74167
630475,9221	1200029,5361
630502,9451	1200004,1242
630480,7800	1199982,3200
630479,5066	1199984,0646
630410,3811	1199916,2777
630393,0844	1199932,1082
630385,5245	1199925,4887
630403,7171	1199909,5101
630361,9747	1199867,4898
630350,4740	1199833,2073
630354,9759	1199831,5487
630330,2064	1199740,4235
630337,7292	1199737,9357
630299,2713	1199572,1939
630298,6762	1199569,9913
630279,0792	1199574,9979
630270,3199	1199543,7895
630263,6262	1199517,7589

№	X	Y
75	630244,6709	1199481,9809
79	630226,3884	1199428,2764
80	630271,2600	1199506,9700
81	630279,9132	1199502,5690
82	630311,7695	1199526,6611
83	630299,8849	1199530,9486
84	630312,1968	1199578,9502
85	630318,5265	1199603,6288
86	630332,9394	1199623,1287
87	630323,1904	1199630,1021
88	630341,5296	1199701,6344
89	630347,8057	1199704,2379
90	630364,0124	1199694,7603
91	630365,7539	1199703,0872
92	630343,4725	1199717,6989
93	630353,8678	1199758,3675
94	630375,5186	1199834,1669
95	630382,8046	1199829,7243
96	630399,9827	1199814,6194
97	630392,6257	1199833,9181
98	630376,0802	1199848,9496
99	630379,8576	1199859,7713
100	630386,7141	1199867,9013

№	X	Y
101	630401,4636	1199882,5975
102	630417,4026	1199897,0802
103	630439,0600	1199877,6700
104	630446,3519	1199884,4338
105	630424,7074	1199903,5431
106	630452,9921	1199930,3586
107	630473,7008	1199948,2241
108	630496,0790	1199927,6387
109	630502,0455	1199933,1285
110	630480,1500	1199952,7900
111	630527,6106	1199997,4425
112	630550,3658	1199976,1534
113	630556,7131	1199985,3129
114	630536,4990	1200003,7717
115	630563,1280	1200032,8532
116	630586,4666	1200055,9667
117	630605,7590	1200072,9057
118	630613,1042	1200078,1184
119	630629,8796	1200087,9277
120	630670,3016	1200110,6740
121	630707,9988	1200127,6626
122	630722,3161	1200092,4722

Изм.	К.уч.	№вок.	Лист	Подпись	Дата
Нач.отд.	Кузнецов				
Н.контр.	Миловазова				
Вед.инженер	Миловазова				

00-04-2018 ППТ.ОСЧП		
Документация по планировке территории городского округа город Октябрьский Республики Башкортостан, с целью изменения красных линий, ул.Октябрьская		
Студия	Лист	Листов
ППТ	2	2
Чертеж "Красных" линий. М 1:1000		МБУ "УАИ" ГО г.Октябрьский